

H3G S.p.A.
Direzione Rete – Area Nord Est
Viale del Lavoro, 33
37036 – San Martino Buon Albergo (VR) Italia
Tel. : +39. 045 8755230
Fax : +39. 045 8755276



Spettabile
Comune di Codroipo (UD)

c.a. responsabile Edilizia Privata

Oggetto: Regolamento comunale per la telefonia mobile Art. 17 L.R. 3/2011.
Programma di sviluppo rete per la telefonia mobile di H3G SpA

Con riferimento all'art. 17 della L.R. n° 3/2011, con la presente provvediamo a trasmetterVi il Programma di Sviluppo della rete **H3G S.p.A.** e i relativi aggiornamenti per **l'anno 2015** al fine della predisposizione del *Regolamento comunale per la Telefonia mobile* di cui all'art. 16 della citata Legge n°3/2011.

A tal fine si precisa che, oltre all'individuazione degli impianti esistenti, verranno di seguito indicate le previsioni di aree per nuove localizzazioni di impianti, nonché le proposte di modifica di quelle esistenti, intendendo per quest'ultime la possibilità di realizzare sia la riconfigurazioni del sistema radiante per implementazione di nuove frequenze concesse che il semplice aumento di potenza o riorientamento dei settori.

La redazione di tale programma viene fatta sulla base di precisi criteri di localizzazione che perseguono il raggiungimento di ottimali standard di copertura per i servizi che si intendono implementare.

Si confermano inoltre le previsioni di aree per nuove localizzazioni già trasmesse negli anni precedente ma non ancora realizzate.

Rimanendo a disposizione per qualsiasi chiarimento, si coglie l'occasione per porgere

Distinti Saluti

Ing. Rocco Sacco
H3G S.p.A.
PROCURATORE SPECIALE

Udine, 25.03.2015

H3G S.p.A.
Direzione Rete – Area Nord Est
Viale del Lavoro, 33
37036 – San Martino Buon Albergo (VR) Italia
Tel. : +39. 045 8755230
Fax : +39. 045 8755276



Impianti esistenti

Sigla SRB	Nome SRB	Località	Indirizzo
UD3660B	CODROIPO CENTRO		VIA DELLE ACACIE
UD3720C	CODROIPO		V. SOLARI Z. A."PICCOLA DI MORO 2

Proposte di nuove localizzazioni

Sigla SRB	Nome SRB	Località	Indirizzo

Nuove Localizzazioni (*Istanze depositate o in fase di deposito di prossima realizzazione*)

Sigla SRB	Nome SRB	Località	Indirizzo

Modifiche impianti esistenti (*o di prossima realizzazione*)

Sigla SRB	Nome SRB	Località	Indirizzo
UD3660B	CODROIPO CENTRO		VIA DELLE ACACIE

Per comunicazioni:

H3G SPA
C/o SERTECO srl
Via Tricesimo, n° 103/a
33100 UDINE
c.a. ing. M. Longhitano
Tel 0432/486269 fax 0432/485291

H3G S.p.A. - a Socio Unico - Sede Legale: Via Leonardo da Vinci, 1 - 20090 Trezzano S/N (MI) Italia - t +39 02 4458.1
Sede Operativa: Via Alessandro Severo, 246 - 00145 Roma Italia - t +39 06 5955.1

A Hutchison Whampoa company
Capitale Sociale Euro 474.303.795,00 Int. Vers. - Partita IVA 13378520152 - R.I. e Cod. Fisc.: 02517580920/2001 Milano - Iscritta al Registro AEE al numero IT08020000002813

Si prega di citare nella risposta il
Prot. Int. 103959 del 09.03.2015
NDO-DA/NE.A

Spett.le
Comune di Codroipo
Servizio Edilizia Privata
comune.codroipo@certgov.fvg.it

Oggetto: Programma di sviluppo rete per la telefonia mobile Telecom Italia S.p.A

La sottoscritta TELECOM ITALIA SPA Società per Azioni - Sede legale: Via Gaetano Negri, 1 - 20123 Milano - Codice Fiscale, Partita IVA e Numero di iscrizione presso il Registro delle Imprese Ufficio di Milano n. 00488410010, capitale sociale sottoscritto e versato di Euro 10.723.391.861,60 nella persona del suo Procuratore ing. Renato Pacini, nato a Udine il 20.05.1954 e domiciliato per la carica in Via Gaetano Negri, 1 - 20123 Milano, con Riferimento all'art. 17 della L.R. n° 119/2011 approvata dal Consiglio regionale il 03 marzo 2011, trasmette con la presente il programma di sviluppo della rete Telecom Italia S.p.A.

Il programma di sviluppo, oltre all'individuazione degli impianti esistenti, contiene le proposte di nuova localizzazione, intese sia come siti puntuali che come aree di ricerca, e le proposte di modifica degli impianti esistenti.

La redazione di tale piano viene fatta sulla base di precisi criteri di localizzazione che perseguono il raggiungimento di ottimali standard di copertura per i servizi che si intendono implementare, una minimizzazione dal punto di vista dell'esposizione ai campi elettromagnetici ed una scelta volta allo sviluppo sostenibile del territorio, sia sotto il profilo economico sia sotto il profilo ambientale/territoriale.

Si ricorda che le informazioni fornite rivestono carattere di riservatezza industriale.

Rimanendo a disposizione per ogni eventuale chiarimento al riguardo inviamo distinti saluti.

TELECOM ITALIA S.p.A.
(Renato Pacini)

Oggetto: programma sviluppo rete	
Cod. doc. Piano di Settore	TELECOM ITALIA S.p.a. - USO ESTERNO <i>Tutti i diritti riservati</i>

Comune di Codroipo

Piano di sviluppo rete TELECOM per l'anno 2015

Il piano di sviluppo della rete mobile di Telecom Italia S.p.a., relativamente al territorio comunale di Codroipo, conferma quanto comunicato in precedenza.

Per le localizzazioni presenti nei piani di sviluppo precedenti, si conferma quanto già inviato. Eventuali Aree di Ricerca (A.R.) sono indicati, sulle mappe a seguire, con un **cerchio nero**. Di seguito si elencano i siti che interessano il comune di **Codroipo**.

Proposte di nuove localizzazioni

Sigla SRB	Nome SRB	Tecnologia	Tipo	Località	Indirizzo

Localizzazioni presenti nel piano di sviluppo precedente

Sigla SRB	Nome SRB	Tecnologia	Tipo	Località	Indirizzo

Nuove Localizzazioni (Istanze depositate o in fase di deposito)

Sigla SRB	Nome SRB	Tecnologia	Tipo	Località	Indirizzo

Traslochi d'impianti esistenti su siti Vodafone esistenti

Sigla SRB	Nome SRB	Tecnologia	Tipo	Località	Indirizzo
UDDA (Ex UX50)	BEANO	DCS/UMTS900/ TERZA Portante UMTS/ LTE 800/ LTE 1800/LTE 2600	MACRO	ZOMPICCHIA	Via del Forte, c/o Cimitero Rivolto, c/o SRB Vodafone 2RM01259
UD8C	CODROIPO EST	GSM/UMTS	MACRO	CODROIPO	Via Divisione Julia, 29 c/o SRB Vodafone 2OF02082

Dismissioni d'impianti esistenti causa trasloco

Sigla SRB	Nome SRB	Tecnologia	Tipo	Località	Indirizzo
UX50 (nuovo UDDA)	BEANO	DCS/UMTS900/ TERZA Portante UMTS/ LTE 800/ LTE 1800/LTE 2600	MACRO	ZOMPICCHIA	Loc. Zompicchia
UD8C	CODROIPO EST	UMTS900	MACRO	CODROIPO	Via Pevaris, 83, c/o SRB WIND UD036

Possibili modifiche d'impianti esistenti

Sigla SRB	Nome SRB	Tecnologia	Tipo	Località	Indirizzo
UD19	CODROIPO	DCS/UMTS900/ TERZA Portante UMTS/ LTE 800/ LTE 1800/LTE 2600	MACRO	CODROIPO	Via Circonvallazione OVEST 10
UDDA	BEANO	DCS/UMTS900/ TERZA Portante UMTS/ LTE 800/ LTE 1800/LTE 2600	MACRO	ZOMPICCHIA	Via del Forte, c/o Cimitero Rivolto, c/o SRB Vodafone 2RM01259
UY21	CODROIPO 2	GSM/DCS/UMTS900/ TERZA Portante UMTS/ LTE 800/ LTE 1800/LTE 2600	MACRO	CODROIPO	Via Verdi
UY49	CODROIPO NORD	DCS/UMTS900/ TERZA Portante UMTS/ LTE 800/ LTE 1800/LTE 2600	MACRO	CODROIPO	Via Venezia 110
UY32	CODROIPO CENTRO	GSM/DCS/UMTS900/ TERZA Portante UMTS/ LTE 800/ LTE 1800/LTE 2600	MACRO	CODROIPO	Via Gallerio 6
UD8C	CODROIPO EST	DCS/UMTS/ TERZA Portante UMTS/ LTE 800/ LTE 1800/LTE 2600	MACRO	CODROIPO	Via Divisione Julia, 29 c/o SRB Vodafone 2OF02082

Impianti esistenti

Sigla SRB	Nome SRB	Tecnologia	Tipo	Località	Indirizzo
UD19	CODROIPO	GSM/UMTS	MACRO	CODROIPO	Via Circonvallazione OVEST 10
UDDA	BEANO	GSM/UMTS	MACRO	ZOMPICCHIA	Via del Forte, c/o Cimitero Rivolto, c/o SRB Vodafone 2RM01259
UY21	CODROIPO 2	UMTS	MACRO	CODROIPO	Via Verdi
UY49	CODROIPO NORD	GSM/UMTS	MACRO	CODROIPO	Via Venezia 110
UY32	CODROIPO CENTRO	UMTS	MACRO	CODROIPO	Via Gallerio 6
UD8C	CODROIPO EST	GSM/UMTS900	MACRO	Codroipo	Via Divisione Julia, 29 c/o SRB Vodafone 2OF02082

Per le localizzazioni si forniscono, di seguito, le mappe con la posizione indicativa dei siti.



Spett.le
Comune di CODROIPO

Servizio Edilizia Privata

Udine, 27 Marzo 2015

Oggetto: Programma di sviluppo rete per la telefonia mobile Vodafone Omnitel B.V. per l'anno 2015.

La VODAFONE OMNITEL B.V., Società soggetta a direzione e coordinamento di Vodafone Group Plc., con sede legale ad Amsterdam (Olanda), gestionale ed amministrativa ad Ivrea (TO), Via Jervis, 13, codice fiscale 93026890017 e Partita IVA 08539010010, nella persona del Sig. Alberto Sperandio, in qualità di procuratore speciale, ai fini del presente atto domiciliato a Padova, in Piazza Bardella,

con riferimento all'art. 17 della L.R. n° 3/2011 approvata dal Consiglio regionale il

18 marzo 2011

presenta

il proprio Programma di sviluppo della rete e i relativi aggiornamenti.

Si ricorda che il programma annuale di sviluppo degli impianti da realizzare e/o riconfigurare, in quanto previsione progettuale, potrebbe essere soggetto ad eventuali variazioni o adattamenti che ci riserviamo di comunicare.

Nel rimanere a disposizione per ogni chiarimento, è gradita l'occasione per porgere i migliori saluti.

Ing. Alberto Sperandio
Vodafone Omnitel BV

Vodafone Omnitel B.V.

Società del gruppo Vodafone Group Plc.

www.vodafone.it

Sede legale : Amsterdam - Olanda

Sede dell'amministrazione e gestionale:
Via Jervis, 13 - 10015 Ivrea (TO) - Italia
Capitale Sociale € 2.305.099.887,30 = i.v.

Codice Fiscale e Iscrizione al Registro
delle Imprese di Torino n. 93026890017
Partita IVA 08539010010 - REA: 974956

Impianti esistenti oggetto di riconfigurazioni, modifiche e adeguamenti tecnologici

CODICE	NOME	INDIRIZZO	LONG_X	LAT_Y
2OF03434	Codroipo Ovest	Via Verdi,2	12,9802494049072	45,9620513916016
2RM01259	Rivolto Lonca	via del Forte c/o cimitero di Rivolto	13,0249996185303	45,9538497924805
2RM02391	Codroipo Sud SSI	via Circonvallazione ovest c/o centrale Telecom	12,9750852584839	45,9580612182617
2OF06335	Codroipo Sud	Via delle Acacie	12,9842948913574	45,9548950195313
2RM00486	Codroipo nord	Laterale di Viale Venezia, F. 25, mapp. 1203	12,9689884185791	45,9695243835449
2OF02082	Codroipo	Via Divisione Julia n. 29	12,9881753921509	45,9655952453613
2RM03453	Codroipo Parco	Via delle Acacie	12,9842948913574	45,9548950195313

Nuovi impianti

CODICE	NOME	INDIRIZZO	LONG_X	LAT_Y	NOTE
2RM02462	CODROIPO CENTRO	Via Gallerio, 6 (c/o TIM UY32)	12,990439414978	45,9600524902344	candidato esistente

Vodafone Omnitel B.V.

Società del gruppo Vodafone Group Plc.

www.vodafone.it

Sede legale : Amsterdam - Olanda

Sede dell'amministrazione e gestionale:
Via Jervis, 13 - 10015 Ivrea (TO) - Italia
Capitale Sociale € 2.305.099.887,30 = i.v.

Codice Fiscale e Iscrizione al Registro
delle Imprese di Torino n. 93026890017
Partita IVA 08539010010 - REA: 974956



Network Operations North East
Via Brunacci, 36 – 30175 Marghera-VE
Tel. 041-8293252
Fax 041/8293265
wind_nord_est@pec.omwind.it

Spett.le

Comune di Codroipo

Piazza Garibaldi 81

33033 Codroipo (UD)

comune.codroipo@certgov.fvg.it

Prot. OP-NE/Mobile , 0295

Marghera – Venezia, 18 MAR. 2015

**OGGETTO: legge regionale 18 marzo 2011, n°3, “Norme in materia di telecomunicazioni”
aggiornamento piano di sviluppo della rete di telefonia mobile – anno 2015**

In riferimento all'art. 17, 1° comma della Legge Regionale di cui all'oggetto, si trasmette, in allegato, l'aggiornamento del piano di sviluppo della rete della scrivente Società.

Si riportano di seguito le coordinate, espresse in modalità “WGS84” del centro delle aree di ricerca di raggio 200 mt e degli impianti esistenti sul territorio comunale

site	Provincia	Comune	Latitude	Longitude	Area	Note 2015
AZ_041	UD	CODROIPO	45,9501	12,9737	AREA	
AZ_042	UD	CODROIPO	45,9616	12,9925	AREA	
AZ_044	UD	CODROIPO	45,9739	12,9898	AREA	
AZ_045	UD	CODROIPO	45,9682	12,976	AREA	
AZ_046	UD	CODROIPO	45,9553	13,0194	AREA	
AZ_047	UD	CODROIPO	45,9547	12,9304	AREA	
UD284	UD	CODROIPO	45,956967	12,994084	AREA	
UD284B	UD	CODROIPO	45,958375	12,988572	AREA	area di ricerca riposizionata
UD285	UD	CODROIPO	45,964381	12,969438	AREA	
UD286	UD	CODROIPO	45,95248	13,024405	AREA	
UD287	UD	CODROIPO	45,982356	12,970517	AREA	
UD036	UD	CODROIPO	45,96766663	12,9887228	sito esistente	
UD148	UD	CODROIPO	45,95713806	12,97408295	sito esistente	
UD321	UD	CODROIPO	45,96116638	12,97927761	sito esistente	Attivato



Tutti le infrastrutture per impianti radioelettrici esistenti nel territorio comunale saranno oggetto di modifica delle caratteristiche di emissione e non, con l'inserimento delle tecnologie GSM,DCS,UMTS2100/900, LTE800/1800/2600.


La tabella sovrastante riporta i siti esistenti, oggetto di modifiche, le nuove aree/nuovi impianti che verranno realizzati sul territorio comunale, riportati come aree di ricerca (colonna "note 2015"), oltre all'indicazione di tutti i siti ad oggi non ancora realizzati, in ricerca/definizione (riportati nella colonna con indicazione "AREA") da voi precedentemente valutati nelle pianificazioni degli anni precedenti.


I nuovi impianti che verranno realizzati sul territorio comunale, riportati come aree di ricerca nella tabella sopra, saranno dotati delle tecnologie GSM,DCS,UMTS2100/900, LTE800/1800/2600.


A seguito degli accordi di condivisione di impianti esistenti o di coordinamento nella localizzazione di nuovi impianti sottoscritti con gli altri operatori di telefonia mobile sono, ad oggi, in valutazione le possibilità di utilizzo di impianti esistenti in sostituzione di localizzazioni inserite nel presente piano e/o di ottimizzazione della rete esistente (spostamento di siti esistenti su quelli di altri operatori).

Per ogni informazione o chiarimento in merito alla presente è disponibile il Sig. Severini Fabio (cell. 329/8527656)

Cordiali saluti.


Wind Telecomunicazioni S.p.a.
Responsabile Network Operations Nord Est
Ing. Claudio Tassan Mangina





Localita Pannella

Strada Statale N. 463

SR463

UD287

SP99

Goricizza

Via Stazione

AZ_044

AZ_045

UD036

SS13

UD285

Tessitori

SR252

Codroipo

UD321

AZ_042

UD284B

UD284

SP97

Biauzzo

Molino di Biauzzo

UD148

Strada Statale N. 252

AZ_047

AZ_046

UD286

SP65

Rivolto-Ionca

AZ_041

Passariano

SP93

SP39

San Vidotto